

Como llegar

Desde Sevilla por la A-66, dirección Mérida para incorporar-nos después a la salida 771 hacia la N-630 "El Ronquillo".

Nuestro sendero comienza en el pueblo, por el Pozo Celeste o Piletas, nos dirigimos al noroeste por la Huerta de Cruz, dejando a la izquierda terrenos de encinas, por donde discurre el Barranco de la Lana, que baja bordeando la finca llamada "Las Almorranas".

Coordenadas punto de inicio: 29S 748.983/4179.394



Junta de Andalucía
Consejería de Turismo,
Cultura y Deporte



FEDERACIÓN ANDALUZA
DE DEPORTES DE MONTAÑA,
ESCALADA Y SENDERISMO



Ayuntamiento El Ronquillo
Telef.: +34 954-131009
<http://www.elronquillo.es>



Federación Andaluza de Deportes de
Montaña, Escalada y Senderismo
Telf: +34 958-291340
www.fedamon.es
E-mail: infraestructuras@fadmes.es

Homologado por la Federación Andaluza de Deportes de Montaña, Escalada y Senderismo - Julio 2023



**SL-A
99**

ANDALUCÍA

SENDERO HOMOLOGADO DE USO DEPORTIVO

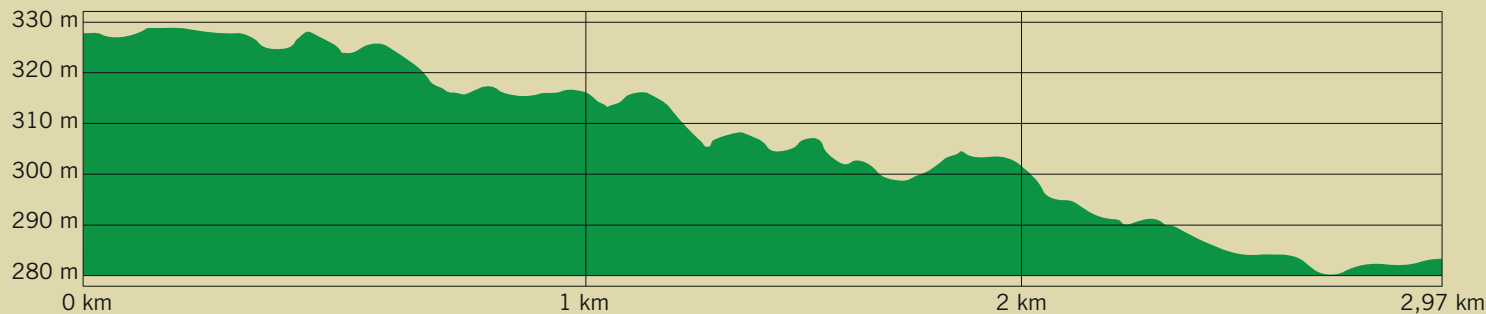
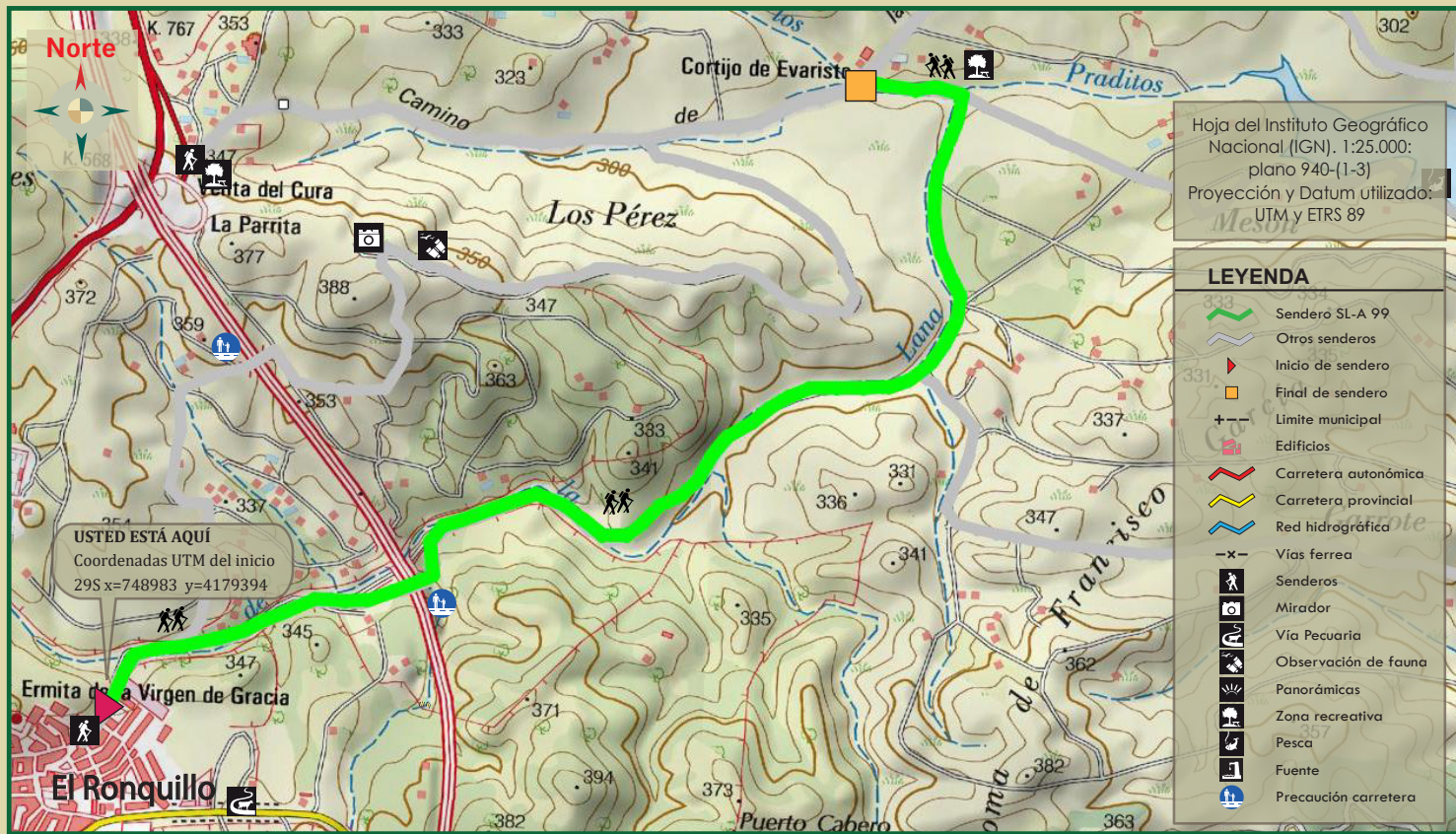
Barranco de la Lana



Marcha nórdica



Para realizar en familia



Descripción de la ruta

El sendero que nos disponemos a recorrer, coincidente en gran parte con el recorrido PR-A 389 “Los Brezales-Umbria de Santa Fé”, se inicia en el pueblo, por el Pozo Celeste o Piletas, dirigiéndose al noroeste por la Huerta de Cruz, dejando a la izquierda terrenos de encinas por el que discurre el Barranco de la Lana, que baja bordeando la finca llamada Las Almorranas.

Continuando, deja a la derecha la finca de Otero y a la izquierda la finca de Pérez. Después continua por la Solana de las Amoladeras para cruzar el Arroyo de la Lana y seguir por los Praditos, aproximándose a las colas del Pantano de Cala, un paraje espléndido por su belleza e idóneo para la práctica de pesca.

El recorrido vadea varias veces la ribera y pasa cerca de la estación depuradora de la población de El Ronquillo.

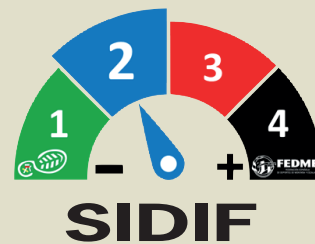
En cuanto a su flora y fauna predomina el encinar y terrenos de monte bajo, higueras, pinos, eucaliptos, adelfas y aulagas. Podemos ver caballos, algunas liebres y perdices, además de peces como el barbo, el black-bass y la carpa. También podemos observar a especies como el galápago y la oropéndola.

El sendero finaliza en un cruce de caminos, enlazando con la ruta de los Cachones permitiendo otros itinerarios al caminante.



Situación

En la Vía de la Plata y a solo 20 minutos de la capital se encuentra este pueblo inmerso en plena naturaleza. Emerge esta hermosa villa entre las dos riveras de Huelva y Cala, cuyos orígenes son tan encantadores como su entorno. Fue aquí donde en el siglo XV se ubicaba la famosa Venta El Ronco, que junto al apodo de su afónico propietario, dieron nombre al pueblo.



MIDE	MEDIO Severidad del medio natural	ITINERARIO Orientación en el itinerario	DESPLAZAMIENTO Dificultad en el Desplazamiento	ESFUERZO Cantidad de esfuerzo necesario
	1	2	1	3

1 Valor mínimo, 5 valor máximo

Valoración de dificultad según MIDE

Longitud: 3 km (solo ida).

Tiempo estimado: 1 Horas (solo ida)

Desnivel acumulado de ascenso: 0 m.

Desnivel acumulado de descenso: 53 m.

Tipo de camino: 84 % Pista y caminos rurales, 16 % camino-asfalto.